

OBEC KOSTOMLATY NAD LABEM

Obec Kostomlaty nad Labem

zveřejňuje, v souladu s § 39 odst. 1 zákona č. 128/2000 Sb., o obcích (obecní zřízení), ve znění pozdějších předpisů,

záměr prodeje pozemku

parcela číslo:	698/1
katastrální území:	Kostomlaty nad Labem
celková výměra pozemku:	964 m ²
přibližná výměra části pozemku určená k prodeji:	25 m ²
druh pozemku:	ostatní plocha
způsob využití:	ostatní komunikace

Pozemek je zapsán na LV č. 1 pro obec Kostomlaty nad Labem a veden Katastrální úřadem pro Středočeský kraj, Katastrální pracoviště Nymburk.

Nabídky, připomínky či dotazy k předloženému záměru lze podat písemně na podatelnu Obecního úřadu Kostomlaty nad Labem nejpozději **do 19. 6. 2023 do 12:00** hodin v zalepené obálce označené „Prodej části pozemku p. č. 698/1“.

Podmínky pro uzavření smlouvy:


- Minimální prodejní cena pozemku činí 1 000,- Kč/m²
- Veškeré náklady související s oddělením části pozemku hradí kupující
- Veškeré náklady související s vypracováním kupní smlouvy a zápisem do katastru nemovitostí hradí kupující
- O uzavření kupní smlouvy rozhodne na svém zasedání Zastupitelstvo obce Kostomlaty nad Labem

Obec Kostomlaty nad Labem si vyhrazuje právo změnit nebo doplnit tento záměr, případně jej zrušit.

Tento záměr byl schválen Radou obce Kostomlaty nad Labem usnesením č. 65/2023 ze dne 17. 5. 2023.

Příloha záměru:

- Mapový zákres pozemku



Ing. Romana Hradilová
starostka obce

Vyvěšeno: 2. 6. 2023

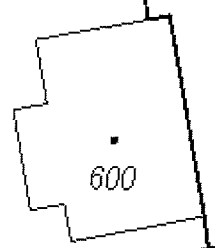
Sejmuto: 19. 6. 2023

599

601/1

601/3

601/2



600

1022

Hronětická

956/8

661

662

698/2

657

658

655

653

651/1

651/2

651/3

652

647/3

663/1

663/6

660/1

659

656

654

647/12

647/18

663/5

Požární

663/2

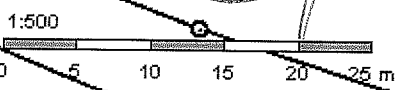

663/3

698/1

660/3

646/10

646/9



646/2

646/3

660/2